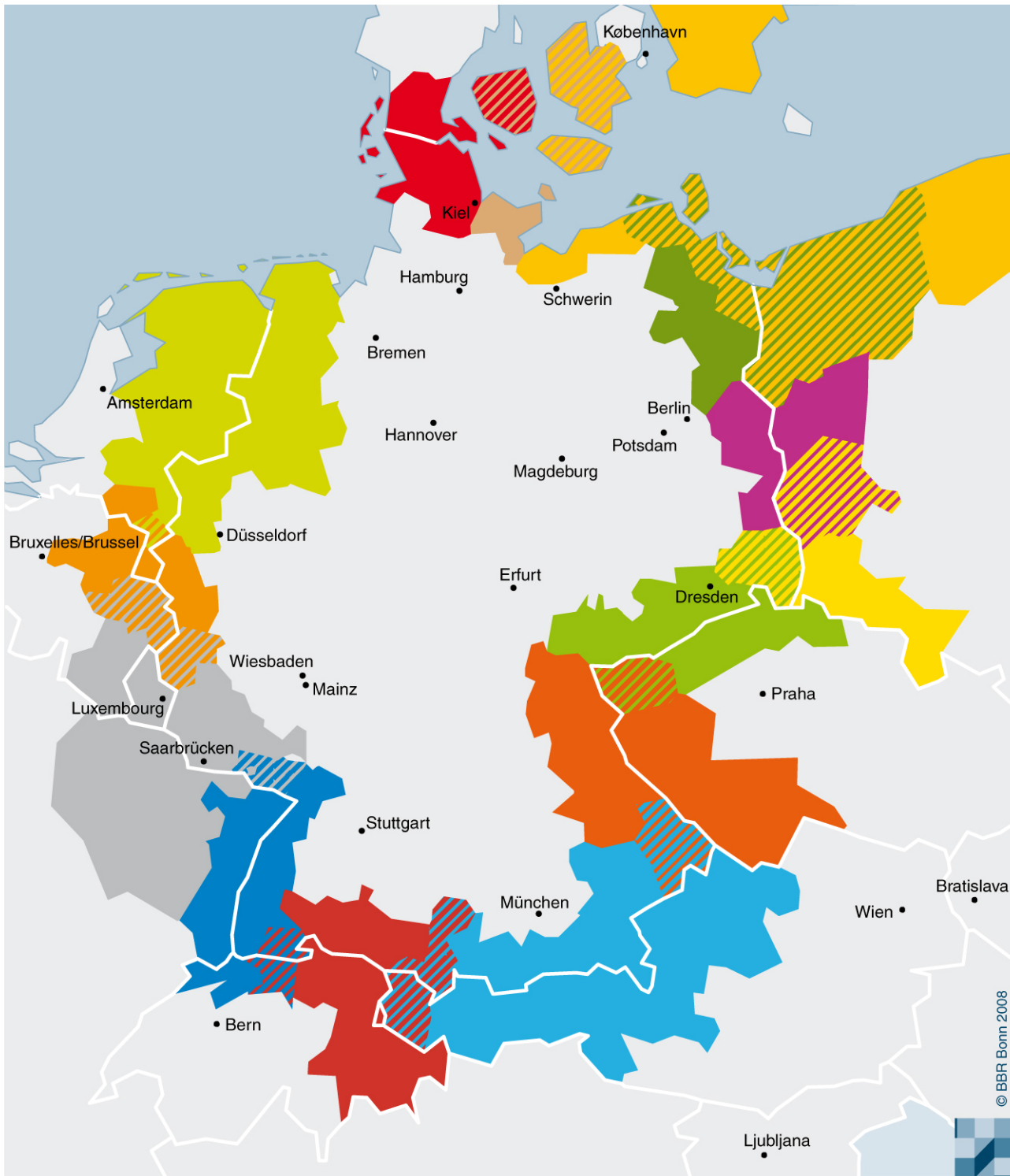


Grenzübergreifende Zusammenarbeit

















© BBR Bonn 2008

Grenzübergreifende Zusammenarbeit mit deutscher Beteiligung

Fördergebiete und angrenzende Gebiete nach Artikel 21.2 der EFRE-Verordnung (20%-Klausel)

Datenbasis: Operationelle Programme der jeweiligen Programmgebiete
Geometrische Basis: GFK MACON, Regionen NUTS 3

- | | |
|--|--|
|  Brandenburg – Polen |  Bayern – Österreich |
|  Deutschland – Niederlande |  Alpenrhein – Bodensee – Hochrhein |
|  „Großregion“ |  Oberrhein |
|  Euregio Maas – Rhein |  Mecklenburg-Vorpommern/Brandenburg – Polen |
|  Sachsen – Tschechien |  Fehmarnbeltregion |
|  Sachsen – Polen |  Region südliche Ostsee |
|  Bayern – Tschechien |  Schleswig/K.E.R.N. – Süddänemark |